

PLAN ESTRATEGICO METROPOLITANO TIJUANA+TECATE+ROSARITO



Pronostico del crecimiento 2030

Tijuana

Tecate

Hectareas Habitantes Viviendas Vehiculos Agua (m3/seg)

En 2011 34,500 2'000,000 475,000 650,000 3.50

En 2030 68,647 3'979,577 945,149 1'293,362 6.96

Rosarito

Valle de las Palmas

PLAN ESTRATEGICO METROPOLITANO TIJUANA+TECATE+ROSARITO

	2002	2003	2004	2005	2006	2007	2008	2009	2010
AMBITO FEDERAL				DELIMITACION DE ZONA METROPOLITANA				ASIGNACION DE RECURSOS FONDO METROPOLITANO	
AMBITO ESTATAL	PED 2002-2007		DECLARATORIA ZONA CONURBADA T-T-PR PEDU 2002-2007	ESTUDIO GESTION ZONA CONURBADA	REGTO. COMISION INTERMUNICIPAL		PED 2008-2013 SOLICITUD LEGISLATURA CREACION CONSEJO METROPOLITANO	PEDU 2008-2013	ESTUDIO DE POLITICAS Y PROYECTOS ESTRUCTURANTES PARA LA ZONA CONURBADA
MUNICIPIO DE TIJUANA B.C.	PDUCP T 2002-2025			PMD 2005-2007			PMD 2008-2010	PMDU T 2008-2030	PDUCP T 2010-2030

PLAN ESTRATEGICO METROPOLITANO TIJUANA-TECATE-PLAYAS DE ROSARITO



Problemática y retos de ciudad



Economía y empleo



Una ciudad segura



Adicciones y salud medica




Transporte y movilidad



Cruces fronterizos



Educación y oportunidades a los niños



Energía limpia y ahorro



Vialidades y Pluviales



Vivienda y modelo comunitario.



Proteccion civil y medio ambiente.



Espacios públicos Deporte y cultura



Agua y saneamiento Para el futuro

OBJETIVOS Y REPRESENTATIVIDAD DE CIUDAD

Salud –calidad de vida
esperanza en años

Trabajo Ingreso
Pib, capacitacion

Gobierno:
Federal
Estatal
Municipal
Paraestatales
Paramunicipales
Fideicomisos

Org.Sociales
Educación
Salud
Deporte
Cultura
Bienestar
Recreación

Vivienda y ser-
vicios públicos.

Educación, cultura
Conocimiento.



Empresarios
Cce
Cdt
Constructores
Industring
Coparmex

Academia
Uabc
Colef
Uia
Tecnológico
Cetys

Proyectos Estratégicos

- Agua para el futuro
- Cruces fronterizos
- Regeneración de centro Tijuana
- Valle de las Palmas
- Ámbar centro interactivo
- Zona Económica Estratégica
- Tijuana Innovadora (Marketing)
- Centro de Convenciones Metro
- Atlas de riesgo
- Tijuana verde
- Clusters Industriales
- Huella ecológica
- Corredor Tijuana Rosarito 2000
- Parque Metropolitano Rosarito
- Plan general pavimentación
- Centro tecnológico
- Transporte metropolitano
- Ciudad Natura
- Niños y niñas
- Carretera Libre a Tecate
- Tijuana Digital
- Zócalo 11 de julio
- Vía Corta- Intermodal
- Código Urbano Metropolitano
- Ciudad Segura
- Centro de Alto Rendimiento
- Carretera libre a Rosarito
- Desarrollo río alamar



CONSEJO CONSULTIVO CIUDADANO



LIC. CARLOS BUSTAMANTE A.

PRESIDENTE MUNICIPAL

LIC. ANTONIO CANO J.

CORRD. DE GABINETE

ARQ. DAVID NAVARRO

S.D.U.

LIC. DAVID SAUL GUAKIL

SEDESOM

LIC. MIGUEL VELASCO

SEDETI

C.P. RUFO IBARRA

SAF

CAP. GUSTAVO HUERTA

SSPM

ING. MANUEL GUEVARA

IMPLAN

JAVIER MERINO

REGIDOR

RUBEN SALAZAR

REGIDOR

MIRIAM AYON

REGIDORA

DAVID RUVALCABA

REGIDOR

EDUARDO PARRA

REGIDOR

LIC. MARIO ESCOBEDO



LIC. KARIM CHALITA



ARQ. ROBERTO ANDA



LIC. ALEJANDRO SALINAS



LIC. MIGUEL PADILLA



C.P. JUAN MANUEL HDEZ.



ING. JAVIER MENDOZA



C.P. CARLOS FLORES

SIDUE

LIC. PABLO ALEJO

DESARROLLO SOCIAL

DR. ALEJANDRO MUNGARAY

SEDECO

LIC. JAVIER SANTILLAN

SEE

DR. EFRAIN NIEBLAS

PROTECCIONA AL AMBIENTE

ING. LUIS CARLOS ASTIAZARAN



LIC. CARLOS TORRES T.



LIC. VICTOR RUIZ



LIC. JACOBO ACKERMAN G.



LIC. CARLOS A. SERRA



DR. TONATIUH GUILLEN



LIC. XAVIER IBAÑEZ



LIC. JESSICA IBARRA



ARQ. JORGE VELAZQUEZ



ING. JAVIER LARIOS



LIC. ISMAEL GRIJALBA



DR. RUBEN ROA DUEÑAS



ING. ELIAS LANIADO L.



ING. HUMBERTO MURILLO



DR. FELIPE CUAMEA



SR. RAYMUNDO ARNAIZ



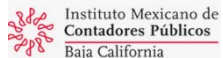
ING. HERNANDO DURAN



LIC. MARIANO ESCOBEDO



C.P. MARIO ZAVALA



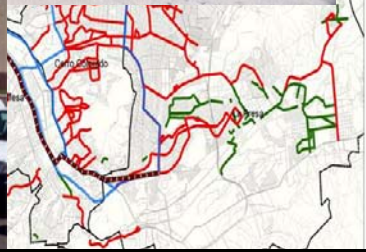
ING. JAVIER MORENO





PROYECTOS ESTRATEGICOS

"Zócalo 11 de Julio"
El punto de encuentro donde cabemos todos.



PLAN ESTRATEGICO METROPOLITANO TIJUANA+TECATE+ROSARITO

RUBRO	DEPENDENCIA/ENTIDAD QUE PROPONE	NOMBRE DEL PROYECTO / ACCION	MUNICIPIO	COSTO TOTAL (mdp)	FUENTE DE FINANCIAMIENTO	SITUACION DE PROYECTOS
					FEDERAL	
Vialidades	Delegación Tijuana	Blvr. Cuauhtémoc Sur (Tijuana- Rosarito)	Tijuana	33,000,000.00	33,000,000.00	Si
Edificios Públicos	Dir. Edificaciones	Centro de Convenciones Metropolitano Rosarito	Tijuana	40,000,000.00	40,000,000.00	Si
Edificios Públicos	Dir. Edificaciones	Parque Presa	Tijuana	15,000,000.00	15,000,000.00	Si
Edificios Públicos	Dir. Ordenamiento Territorial	Catastros	Tijuana	10,000,000.00	10,000,000.00	Si
Edificios Públicos	Dir. Edificaciones	Parque Rosarito	Rosarito	5,000,000.00	5,000,000.00	En Proceso
Planeación del Des. Urbano y Regional	Dir. Ordenamiento Territorial	Programa Desarrollo Urbano Tecate	Tecate	1,500,000.00	1,500,000.00	N/A
Vialidades	Delegación Tijuana	Vías de conexión Alamar, Alamar Zona Metropolitana	Tijuana	20,000,000.00	20,000,000.00	En Proceso
Vialidades	Delegación Tijuana	Puente Alamar - Blvd. Terán Terán	Tijuana	60,000,000.00	60,000,000.00	En Proceso
Estudios y Proyectos	Dir. Ordenamiento Territorial	Estudios y Proyectos	Tijuana	5,000,000.00	5,000,000.00	N/A
Vialidades	Delegación Tijuana	Corredor Tijuana-Rosarito 2000	Tijuana-Rosarito	30,000,000.00	30,000,000.00	Si

INVERSION TOTAL 219,500,000.00 219,500,000.00

PLAN ESTRATEGICO METROPOLITANO TIJUANA+TECATE+ROSARITO

RUBROosarito	DEPENDENCIA/ENTIDAD QUE PROPONE	NOMBRE DEL PROYECTO / ACCION	MUNICIPIO	COSTO TOTAL (mdp)	FUENTE DE FINANCIAMIENTO	SITUACION DE PROYECTOS
					FEDERAL	
Vialidades	Delegación Tijuana	Blvr. Cuauhtémoc Sur (Tijuana- Rosarito)	Tijuana	33,000,000.00	33,000,000.00	Si
Edificios Públicos	Dir. Edificaciones	Centro de Convenciones Metropolitano Rosarito	Tijuana	40,000,000.00	40,000,000.00	Si
Edificios Públicos	Dir. Edificaciones	Parque Presa	Tijuana	15,000,000.00	15,000,000.00	Si
Edificios Públicos	Dir. Ordenamiento Territorial	Catastros y Control Urbano	Tijuana	40,000,000.00	40,000,000.00	Si
Edificios Públicos	Dir. Edificaciones	Parque Rosarito	Rosarito	15,000,000.00	15,000,000.00	En Proceso
Planeación del Des. Urbano y Regional	Dir. Ordenamiento Territorial	Programa Desarrollo Urbano Tecate	Tecate	2,000,000.00	1,500,000.00	N/A
Vialidades	Delegación Tijuana	Vías de conexión Alamar, Alamar Zona Metropolitana	Tijuana	20,000,000.00	20,000,000.00	En Proceso
Vialidades	Delegación Tijuana	Puente Alamar - Blvd. Terán Terán	Tijuana	60,000,000.00	60,000,000.00	En Proceso
Estudios y Proyectos	Dir. Ordenamiento Territorial	Estudios y Proyectos	Tijuana	10,000,000.00	10,000,000.00	N/A
Vialidades	Delegación Tijuana	Corredor Tijuana-Rosarito 2000	Tijuana-Rosarito	100,000,000.00	100,000,000.00	Si
Planeación del des.urbano y regional	Tijuana Tecate Rosarito	Codigo Urbano Reglamentario	Tij-Tecate-Rosarito	5,000,000.00	5,000,000.00	N/A
Planeacion del des.urbano y reg.	Tijuana.Tecate.Rosarito	Programa mtropolitano Proteccion civil	Tijuana-Tecate Rosarito	9,000,000.00	9,000,000.00	N/A

INVERSION TOTAL **349,000,000.00** **349,000,000.00**



En base al Plan Estratégico Metropolitano 2011-2026